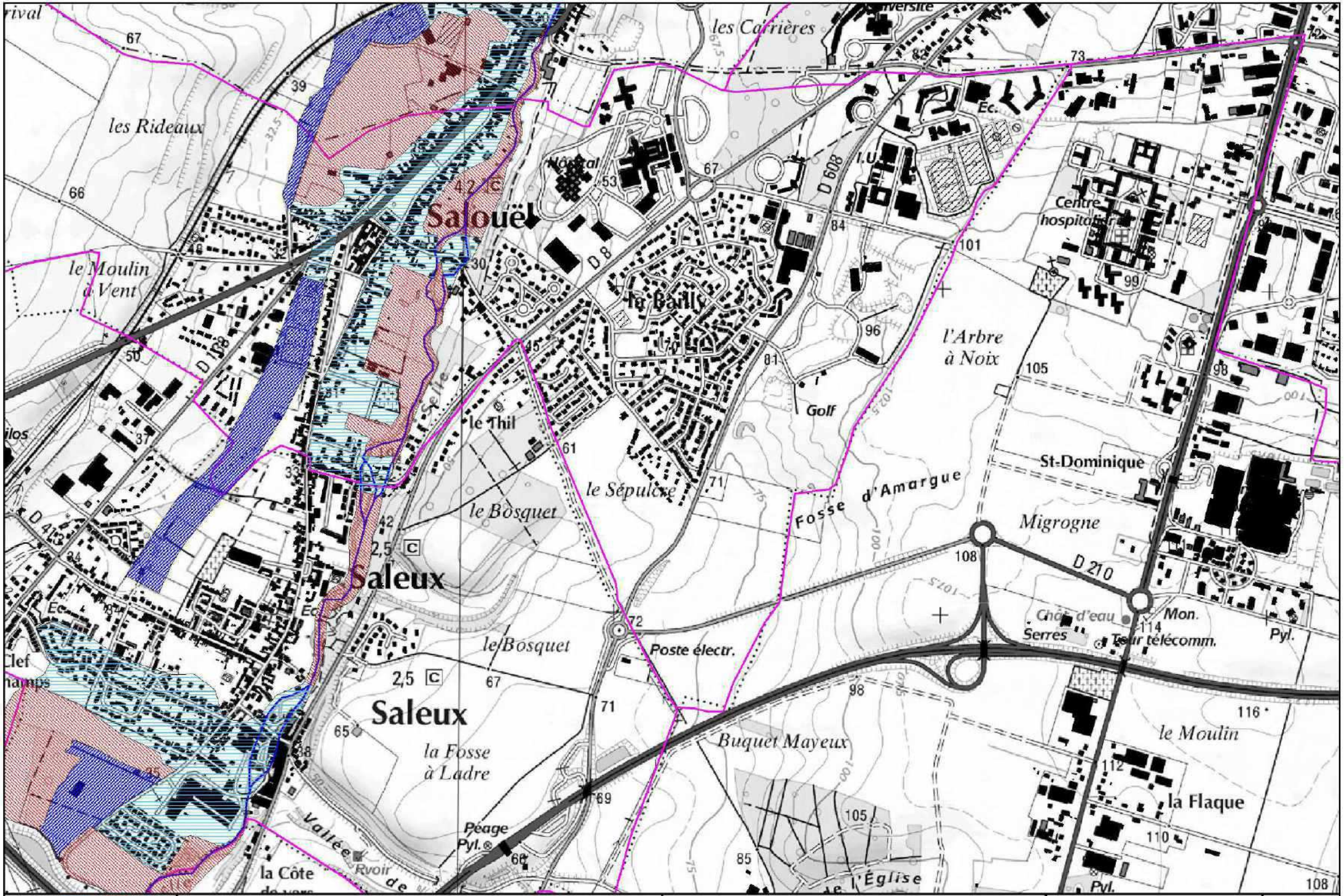

Liberté • Égalité • Fraternité RÉPUBLIQUE FRANÇAISE	Plan de Prévention des Risques d'Inondation de la Vallée de la Somme et de ses affluents	Cartographie du zonage réglementaire	Echelle:1/10 000 N	63

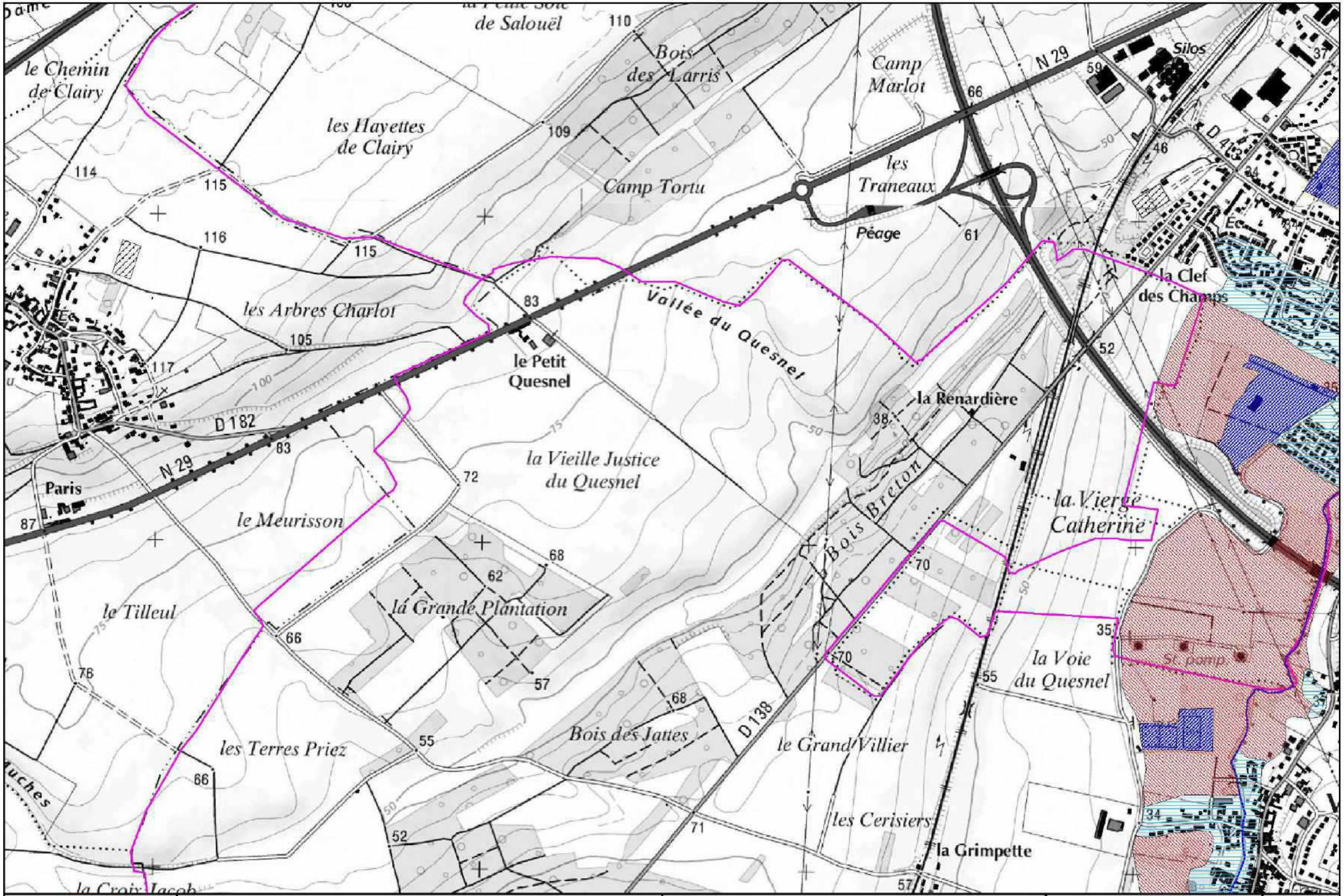

Plan de Prévention des Risques d'Inondation
de la Vallée de la Somme et de ses affluents

Cartographie du zonage réglementaire

Echelle:1/10 000

N

64

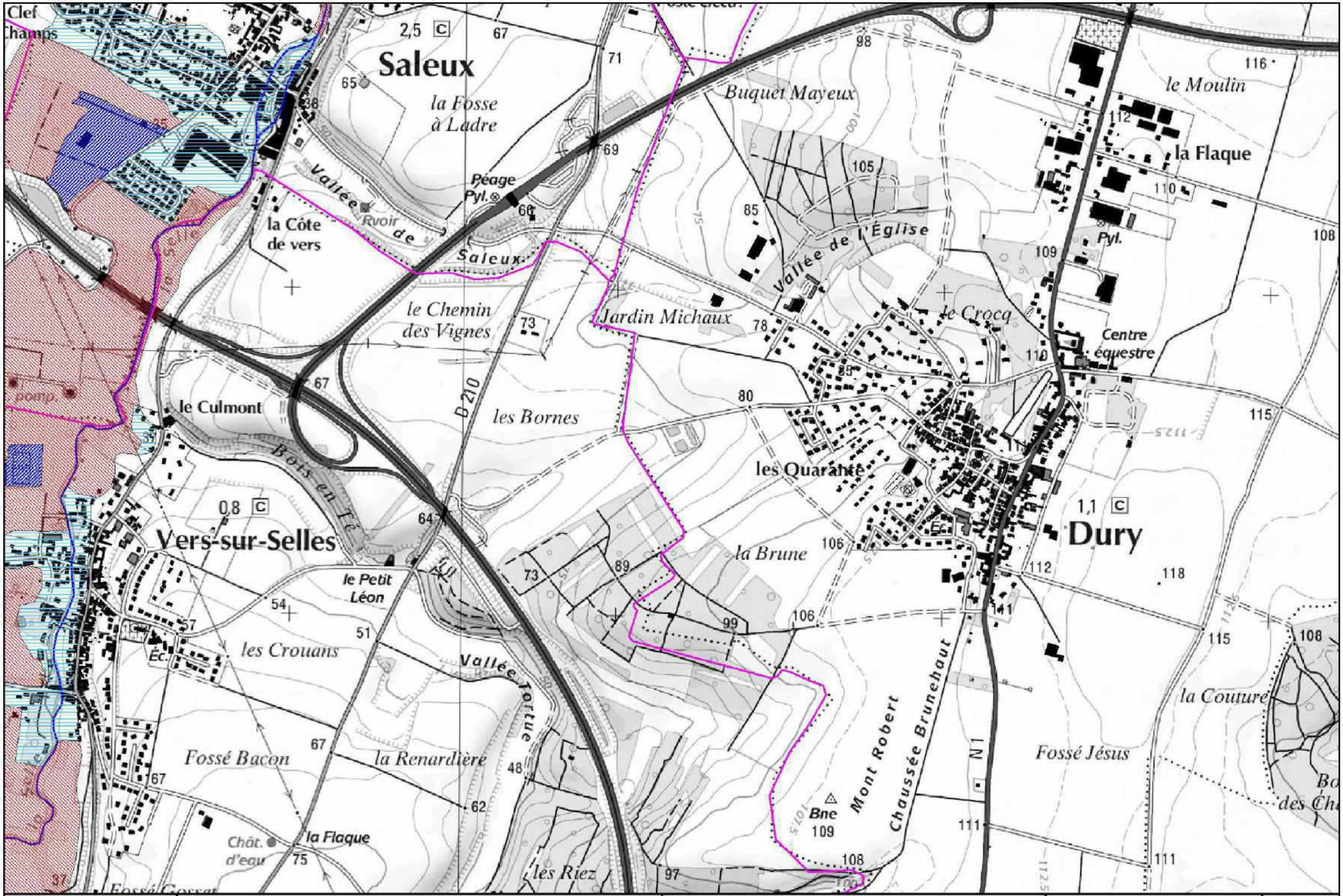

Plan de Prévention des Risques d'Inondation
de la Vallée de la Somme et de ses affluents

Cartographie du zonage réglementaire

Echelle:1/10 000

N

65